

Commune d'Echichens

Situation : Chemin de Haute-Pierre 1
Echelle : 1:500
Mensuration : numérique

Coord. moyenne : 2'527'415 / 1'153'770
Altitude moyenne : 490 m
Dossier technique : 117'599.001 / JMU-GV

Propriétaire : ENGELER Marie-José Françoise

Parcelle n°:	97	Habitation n°267	102 m²
		Accès, place privée	55 m²
		Jardin	669 m²
		Route, chemin	5 m²
			831 m²



Affectation : zone de villas A (PGA en vigueur)
zone d'habitation de très faible densité 15 LAT (PACom en cours d'approbation)

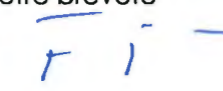
Limite des constructions au DP : --
Recensement architectural : --
Degré de sensibilité au bruit : II
Secteur de protection des eaux : ÜB
Servitude concernée par le projet : 158931, ID 2003/7999 (sans plan)


Plan de situation dressé pour demande d'autorisation :
Rénovation de façades

La réalisation du projet implique une mise à jour du plan RF

Sceau de la Municipalité
Pièce déposée à l'enquête publique
au Greffe municipal d'Echichens
du - 8 NOV. 2025 au - 7 DEC. 2025

Au nom de la Municipalité:
Le Syndic:  La Secrétaire: 

Morges, le 25 septembre 2025
Le géomètre breveté
F. Bovay 

Le propriétaire




Servitudes existantes

158931 C Canalisation(s), ID 2003/7999 (sans plan)
158951 D Passage à pied, pour tous véhicules et toutes canalisations, ID 2000/379

Propriétaires voisins

98 Engeler Marie-José Françoise
106 Eggli Marc et Laurence
249 Pfister Walter, Allin Anne-Claude et Wäny Michèle
250 Gerber Willy
3730 PPE Echichens 5634/3730-1 et 2

Légende

Isolation périphérique